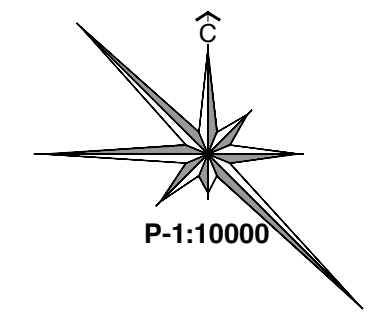





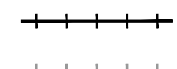












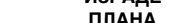
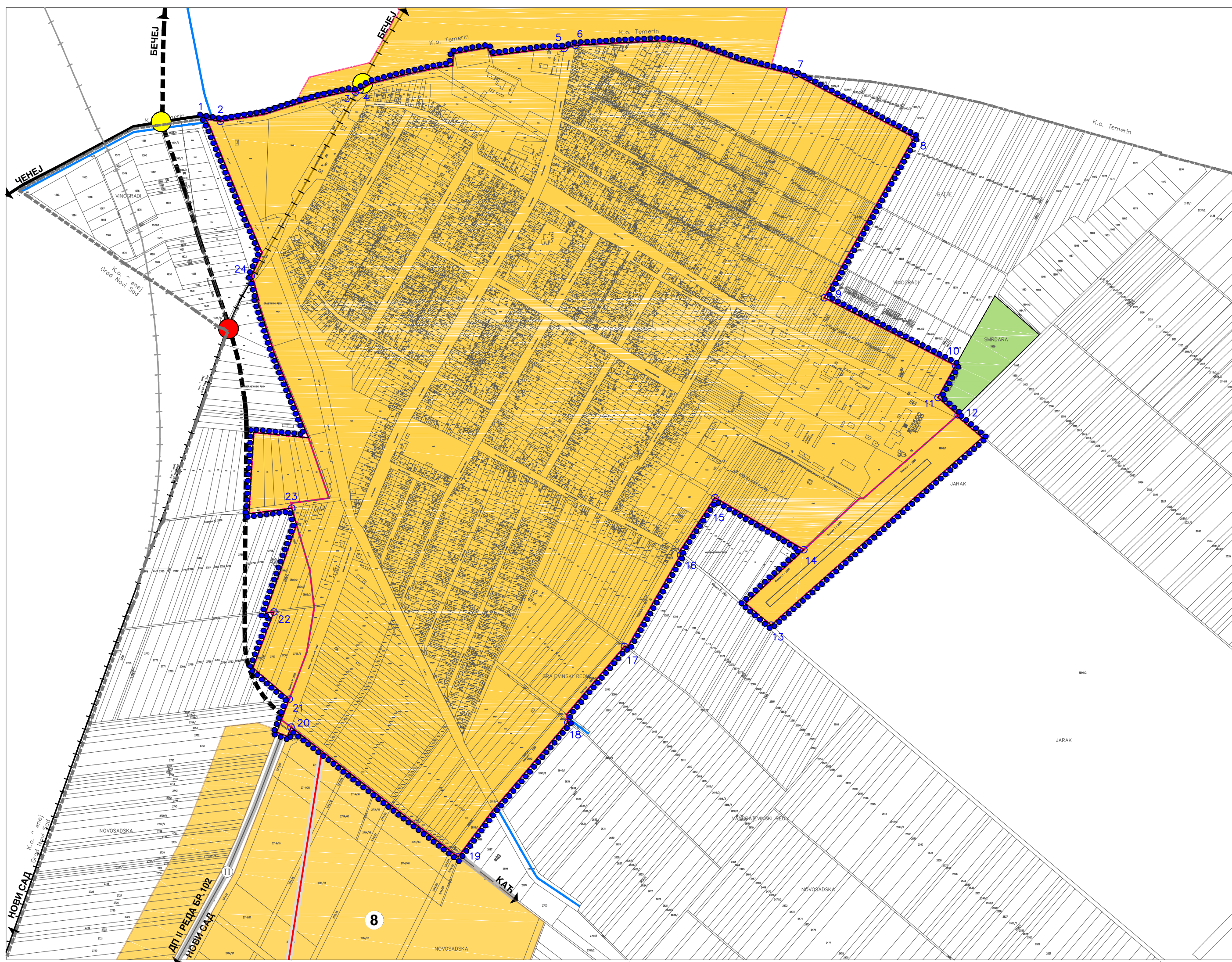




ПЛАН ГЕНЕРАЛНЕ РЕГУЛАЦИЈЕ НАСЕЉА БАЧКИ ЈАРАК



ГРАНИЦЕ ПЛАНА И ГРАНИЦЕ ПЛАНИРАНОГ ГРАЂЕВИНСКОГ ПОДРУЧЈА НАСЕЉА СА ПЛАНИРАНОМ НАМЕНОМ ЗЕМЉИШТА У ОБУХВАТУ ПЛАНА

-  ОКВИРНА ГРАНИЦА ОБУХВАТА ПЛАНА ПО ОДЛУЦИ О ИЗРАДИ ПЛАНА-ПОСТОЈЕЋА ГРАНИЦА ГРАЂЕВИНСКОГ ЗЕМЉИШТА У ГРАЂЕВИНСКОМ ПОДРУЧЈУ НАСЕЉА БАЧКИ ЈАРАК
-  ГРАНИЦА ОБУХВАТА ПЛАНА - ГРАНИЦА ГРАЂЕВИНСКОГ ПОДРУЧЈА НАСЕЉА СА ТАЧКАМА ОПИСА - ПЛАН
-  ГРАЂЕВИНСКО ЗЕМЉИШТЕ У ГРАЂЕВИНСКОМ ПОДРУЧЈУ НАСЕЉА - ПЛАН
-  ГРАЂЕВИНСКО ПОДРУЧЈЕ НАСЕЉА
-  РАДНЕ ЗОНЕ ВАН НАСЕЉА (ПЛАНИРАНО)
-  ЖЕЛЕЗНИЧКА ПРУГА
-  ПЛАНИРАНА ЖЕЛЕЗНИЧКА ПРУГА
-  ДРЖАВНИ ПУТ II РЕДА
-  ПЛАНИРАНА ОБИЛАЗНИЦА
-  ПЛАНИРАНИ ОПШТИНСКИ ПУТ
-  ДЕНИВЕЛИСАНО УКРШТАЊЕ
-  УКРШТАЊЕ У НИВОУ
-  ХИДРОМЕЛИОРАТИВНИ КАНАЛ
-  20kV ДВ СА ЗАШТИТНИМ КОРИДОРОМ
-  ПОЉОПРИВРЕДНО ЗЕМЉИШТЕ
-  ШУМСКО ЗЕМЉИШТЕ
-  ГРАНИЦА КАТАСТАРСКЕ ОПШТИНЕ
-  ГРАНИЦА ЈЕДИНИЦЕ ЛОКАЛНЕ САМОУПРАВЕ



НОСИЛАЦ ИЗРАДЕ ПЛАНА		ОПШТИНА: ТЕМЕРИН	Печат и потпис:
		ОВЛАШЋЕНО ЛИЦЕ:	
ОБРАЂИВАЧ		ЈП "ЗАВОД ЗА УРБАНИЗАМ ВОЈВОДИНЕ"	Печат и потпис:
		ВД ДИРЕКТОРА: ПРЕДРАГ КНЕЖЕВИЋ, дипл.правник ПОМОЋНИК ДИРЕКТОРА: мр ВЛАДИМИР ПИХЛЕР, дипл.инж.арх	
НАЗИВ ПЛАНА	ПЛАН ГЕНЕРАЛНЕ РЕГУЛАЦИЈЕ НАСЕЉА БАЧКИ ЈАРАК		
НАЗИВ КАРТЕ	ГРАНИЦЕ ПЛАНА И ГРАНИЦЕ ПЛАНИРАНОГ ГРАЂЕВИНСКОГ ПОДРУЧЈА НАСЕЉА СА ПЛАНИРАНОМ НАМЕНОМ ЗЕМЉИШТА У ОБУХВАТУ ПЛАНА		
ОДГОВОРНИ УРБАНИСТА	СВЈЕТЛАНА РЕКО, дипл. инж. арх.	Печат и потпис:	
САРАДНИЦИ	МИЛКО БОШЊАЧИЋ, мастер инж. геод. ЗОРАН КОРДИЋ, дипл. инж. саобр. РАДОВАН РИСТИЋ, елек. техн.		
Е - 2754	Размера: 1 : 10000	Датум: Мај 2022.	Број листа: 2.